



# DATAgENCES

Avec l'Open Data, le nombre et la diversité des données disponibles se multiplient de manière exponentielle. Face à ce foisonnement de données publiques « brutes » produites par l'État, les administrations, les collectivités locales ou encore les entreprises publiques et privées, les agences de Lorraine Nord (Agape), des agglomérations de Moselle (Aguram), de Nancy et du Sud Lorraine (Scalen) et de la région mulhousienne (Aurm) ont réuni leurs savoir-faire à ceux d'une jeune entreprise spécialisée pour développer un portail de données innovant : **DATAgences**

## ..... Les + de DATAgences .....

**+ Simple** : des données variées provenant de sources multiples stockées au même endroit

**+ Intuitif** : un accès facilité et rapide à des données complexes

**+ Complet** : des données nationales multi-thématiques et à toutes les échelles

**+ Performant** : des analyses territoriales fines

**+ Facile** : des requêtes pré-définies

**+ Personnalisable** : des traitements et des développements en fonction de vos besoins

**+ Interactif** : des échanges et partages avec une communauté d'utilisateurs

**+ Évolutif** : dès qu'une donnée est disponible, elle est intégrée

**+ Ouvert** : un accès libre à une large gamme de données (1<sup>er</sup> niveau accessible à tous).

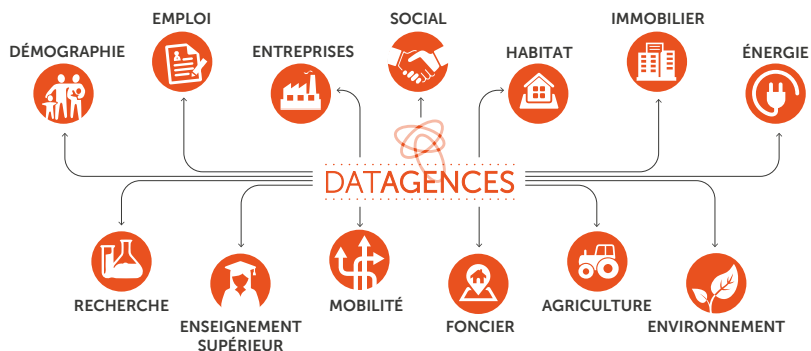


## La force d'un travail en réseau : une mine d'informations qualifiées et structurées

L'Agape, l'Aguram et l'Agence Scalen ont créé la plateforme de données. Elles ont été rejointes par l'Aurm pour poursuivre son développement.

L'Open Data a donné accès à un foisonnement de données hétérogènes et difficilement trouvables sur les sites des différents producteurs de données publiques. Il s'agit en outre de données « brutes » et donc complexes à exploiter.

**C'est pourquoi, les agences ont travaillé ensemble et en collaboration avec une entreprise spécialisée pour traiter, qualifier et structurer les données.** Elles ont aussi réfléchi à la mise en place d'indicateurs utiles à vos métiers et à l'élaboration de requêtes pertinentes pour répondre avec objectivité aux problématiques des territoires.



## Un outil collaboratif et une communauté d'utilisateurs

DATAgences est un outil de connaissance des territoires pour éclairer les élus et décideurs.

C'est un lieu privilégié d'interaction et de coopération entre les membres, de partage d'expériences et de travaux, d'échange de points de vue, de mise en œuvre de pédagogies collaboratives, de réflexion sur les développements futurs de l'outil, pour une poursuite collective du développement du portail et de ses fonctionnalités.



*Avec DATAgences, vous accédez à un outil collaboratif  
et vous intégrez une communauté d'utilisateurs.*

*Désignez un interlocuteur dans votre équipe et rejoignez la communauté  
collaborative d'utilisateurs pour un développement de DATAgences  
centré sur vos besoins.*



## Les fonctionnalités de DATAgences

### DATAgences est un portail de données multi-sources, multi-échelles et multi-thématiques

Grâce à l'outil de requête dans la barre de menu, sélectionnez le territoire et les thématiques sur lesquelles vous souhaitez obtenir de l'information. Les résultats sont exportables en plusieurs formats (Excel, PDF ou CSV).



### Tableaux de bord

Fiches d'identité synthétiques du territoire sous forme de page web interactive comportant des graphiques, des tableaux, des cartes, des infographies...

### Rapports PDF

Rapports thématiques ou multi-thématiques à différentes échelles comportant des données fines et croisées, et des indicateurs détaillés.

### Bases de données

Socle de données structurables à façon, permettant par exemple de réaliser vos propres périmètres et de construire des indicateurs, et obtenir ainsi des tableaux personnalisés et structurés avec des données choisies.

### Un espace « Actus »

Informez des dernières mises à jour, en particulier l'intégration de nouvelles données.

---

## Inscription et connexion pour les membres des agences

Adhérer aux agences ouvre droit à l'accès aux fonctionnalités de DATAgences

### - S'INSCRIRE

Demande auprès de Pascal Chevallot (Aguram) pour l'ouverture des droits d'accès

Mail : [pchevallot@aguram.org](mailto:pchevallot@aguram.org) | Tél. 03 87 21 99 07

### - SE CONNECTER

[www.datagences.eu](http://www.datagences.eu)

---


## Contacts et référents territoriaux



### Agence d'urbanisme et de développement durable Lorraine Nord

Espace Jean Monnet - Bâtiment Eurobase 2 - 54810 Longlaville  
03 55 26 00 10

[www.agape-lorrainenord.eu](http://www.agape-lorrainenord.eu)

 Agence-durbanisme-AGAPE

Contact : *Christophe BREDEL*  
[cbredel@agape-lorrainenord.eu](mailto:cbredel@agape-lorrainenord.eu)




agence d'urbanisme de la région mulhousienne

### Agence d'Urbanisme de la Région Mulhousienne

33 avenue de Colmar  
68200 Mulhouse  
03 69 77 60 70

[www.aurm.org](http://www.aurm.org)

 aurmulhouse

Contact : *Nathalie SABY*  
[nathalie.saby@aurm.org](mailto:nathalie.saby@aurm.org)



### Agence d'Urbanisme d'Agglomérations de Moselle

Immeuble Ecotech  
3, rue Marconi - 57070 Metz  
03 87 21 99 00

[www.aguram.org](http://www.aguram.org)


Contact : *Pascal CHEVALLOT*  
[pchevallot@aguram.org](mailto:pchevallot@aguram.org)



### Agence de développement des territoires Nancy Sud Lorraine

Les Ateliers du Bras Vert  
49 boulevard d'Austrasie  
54000 Nancy  
03 83 17 42 00

[www.agencescalen.fr](http://www.agencescalen.fr)

 agencescalen

Contact : *Jonathan DICKELMANN*  
[jdickelmann@agencescalen.fr](mailto:jdickelmann@agencescalen.fr)